



ПЕРСПЕКТИВА

*Общество с ограниченной ответственностью  
«Перспектива»*

---

Заказчик - ООО «Транснефть-Восток»

**«Расширение «трубопроводной системы «Восточная Сибирь – Тихий океан» на участке «Головная нефтеперекачивающая станция «Тайшет» – нефтеперекачивающая станция «Сковородино» до 80 млн. тонн в год. 3-я очередь. Строительство нефтеперекачивающей станции НПС № 2» (пункт 157 Приложения №1 к СТП)**

**Титул объекта:**

**«Расширение трубопроводной системы «Восточная Сибирь – Тихий океан» на участке ГНПС «Тайшет» - НПС «Сковородино» до 80 млн. тонн в год. 3 очередь строительства. НПС №2»**

**Проект планировки и межевания территории**

**Том 6. Основная часть проекта межевания территории.  
Чертежи межевания территории.**

Иркутск, 2019 г.



ПЕРСПЕКТИВА

Общество с ограниченной ответственностью  
«Перспектива»

Заказчик - ООО «Транснефть-Восток»

«Утверждено  
приказом Минэнерго России  
от «\_\_\_» \_\_\_\_\_ 201\_ г. № \_\_\_»

**«Расширение «трубопроводной системы «Восточная Сибирь – Тихий океан» на участке «Головная нефтеперекачивающая станция «Тайшет» – нефтеперекачивающая станция «Сковородино» до 80 млн. тонн в год. 3-я очередь. Строительство нефтеперекачивающей станции НПС № 2» (пункт 157 Приложения №1 к СТП)**

Титул объекта:

**«Расширение трубопроводной системы «Восточная Сибирь – Тихий океан» на участке ГНПС «Тайшет» - НПС «Сковородино» до 80 млн. тонн в год. 3 очередь строительства. НПС №2»**

**Проект планировки и межевания территории**

**Том 6. Основная часть проекта межевания территории.  
Чертежи межевания территории.**

Генеральный директор



Е.А. Хабусов

Иркутск, 2019 г.

## РЕГИСТРАЦИОННАЯ КАРТОЧКА ПРОЕКТА

1.	Адрес строительства	Сибирский Федеральный округ, Иркутская область, Чунский район, Веселовское сельское поселение и Чунское городское поселение
2.	Наименование объекта	Титул объекта (инвестиционный проект): «Расширение трубопроводной системы «Восточная Сибирь – Тихий океан» на участке ГНПС «Тайшет» - НПС «Сковородино» до 80 млн. тонн в год. 3 очередь строительства. НПС №2». Наименование объекта в соответствии с СТП: «Расширение «трубопроводной системы «Восточная Сибирь – Тихий океан» на участке «Головная нефтеперекачивающая станция «Тайшет» – нефтеперекачивающая станция «Сковородино» до 80 млн. тонн в год. 3-я очередь. Строительство нефтеперекачивающей станции НПС N 2» (пункт 157 Приложения №1 к СТП)
3.	Приказ (Распоряжение) органов государственной власти и (или) органов местного самоуправления о подготовке документации по планировке территории	Приказ генерального директора ООО «Транснефть-Восток» № 237 от 14.02.2019 г. «О подготовке документации по планировке территории»
4.	Заказчик	Полное наименование – Общество с ограниченной ответственностью «Транснефть-Восток» Сокращенное наименование – ООО «Транснефть-Восток»
5.	Проектная организация	Полное наименование – Общество с ограниченной ответственностью «Перспектива» Сокращенное наименование – ООО «Перспектива»
6.	Авторы проекта	Е.Н.Роголёва, И.С.Богомол, М.В.Редрова, В.В.Петренко
7.	Стадия	Проектная документация
8.	Вид строительства	Строительство
9.	Количество эксплуатационных единиц	<ol style="list-style-type: none"> <li>1. Технологический трубопровод Дн 1000;</li> <li>2. Подъездная дорога к насосной I подъема;</li> <li>3. Подъездная дорога к НПС №2;</li> <li>4. Кабель электрохимзащиты;</li> <li>5. Кабель электрический подземный;</li> <li>6. Протяженный анодный заземлитель;</li> <li>7. Кабель охранной сигнализации;</li> <li>8. Кабельная технологическая эстакада;</li> <li>9. Отводной напорный коллектор очищенных сточных вод;</li> <li>10. Бытовая напорная канализация;</li> <li>11. Вдольтрассовая ВЛ 10 кВ;</li> <li>12. Кабель связи;</li> <li>13. Нефтеперекачивающая станция №2.</li> </ol>

Взам. инв.№	
Подп. и дата	
Инв.№ подл.	

						«Расширение «трубопроводной системы «Восточная Сибирь – Тихий океан» на участке «Головная нефтеперекачивающая станция «Тайшет» – нефтеперекачивающая станция «Сковородино» до 80 млн. тонн в год. 3-я очередь. Строительство нефтеперекачивающей станции НПС № 2»	Лист
Изм.	Копуч.	Лист	№док.	Подп.	Дата		2

10.	Общая площадь земельных участков под размещение объектов	67,0500 га.
11.	Намечаемые сроки строительства	2017 – 2019 гг.
12.	Адреса:	
	Заказчик	665734, Россия, Иркутская обл., г.Братск, ж.р.Энергетик, ул.Олимпийская, 14
	Проектная организация	664011, Россия, Иркутская обл, город Иркутск, улица Свердлова, дом 36, оф. 527
13.	Телефоны	
	Заказчик	8(3953) 300-701
	Проектная организация	8(3952) 434-340

Инв.№	подл.	Подп. и дата	Взам. инв.№

						«Расширение «трубопроводной системы «Восточная Сибирь – Тихий океан» на участке «Головная нефтеперекачивающая станция «Тайшет» – нефтеперекачивающая станция «Сковородино» до 80 млн. тонн в год. 3-я очередь. Строительство нефтеперекачивающей станции НПС № 2»	Лист
Изм.	Копуч.	Лист	№док.	Подп.	Дата		3

## СПИСОК УЧАСТНИКОВ ПРОЕКТИРОВАНИЯ

Начальник отдела подготовки документации по планировке территории ООО «Перспектива»

Е.Н.Роголёва

Заместитель начальника отдела подготовки документации по планировке территории ООО «Перспектива»

И.С. Богомол

Инженер отдела подготовки документации по планировке территории ООО «Перспектива»

М.В.Редрова

Специалист отдела подготовки документации по планировке территории ООО «Перспектива»  
Кадастровый инженер ООО «Перспектива»

В.В. Петренко

Инв.№ подл.							Взам. инв.№	
Изм.	Коп.уч.	Лист	№док.	Подп.	Дата	«Расширение «трубопроводной системы «Восточная Сибирь – Тихий океан» на участке «Головная нефтеперекачивающая станция «Тайшет» – нефтеперекачивающая станция «Сковородино» до 80 млн. тонн в год. 3-я очередь. Строительство нефтеперекачивающей станции НПС № 2»		Лист
								4

## СОСТАВ ДОКУМЕНТАЦИИ ПО ПЛАНИРОВКЕ ТЕРРИТОРИИ

Номер тома	Наименование	Примечание
1	Основная часть проекта планировки территории. Положение о размещении объекта трубопроводного транспорта.	
2	Основная часть проекта планировки территории. Графическая часть.	
3	Материалы по обоснованию проекта планировки территории. Пояснительная записка.	
4	Материалы по обоснованию проекта планировки территории. Графическая часть.	
5	Основная часть проекта межевания территории. Текстовая часть.	
6	Основная часть проекта межевания территории. Чертежи межевания территории.	
7	Материалы по обоснованию проекта межевания территории.	

Инв.№ подл.	Подп. и дата	Взам. инв.№

						«Расширение «трубопроводной системы «Восточная Сибирь – Тихий океан» на участке «Головная нефтеперекачивающая станция «Тайшет» – нефтеперекачивающая станция «Сковородино» до 80 млн. тонн в год. 3-я очередь. Строительство нефтеперекачивающей станции НПС № 2»	Лист
Изм.	Копуч.	Лист	№ док.	Подп.	Дата		5

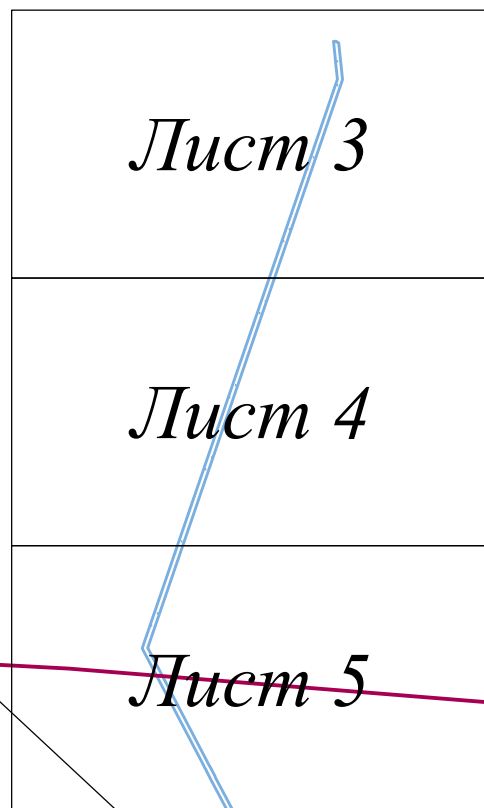
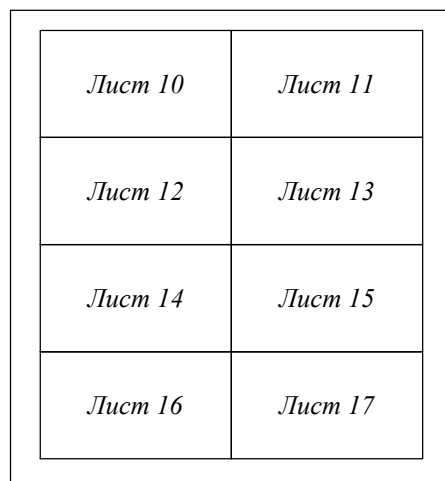




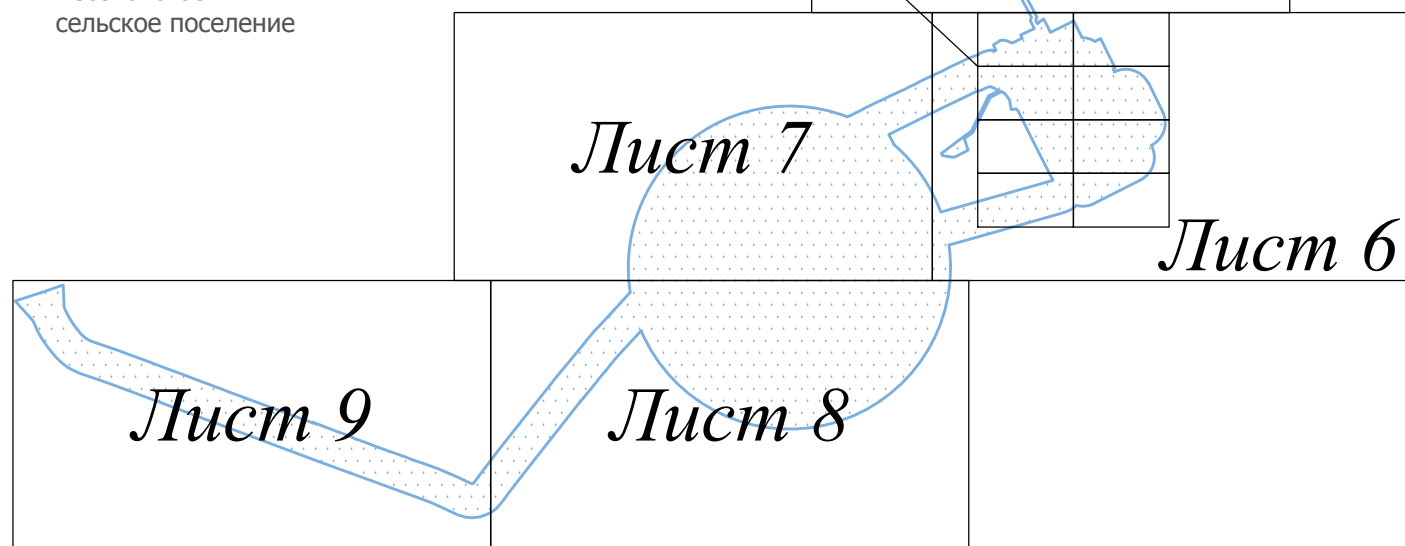
Схема расположения листов для чертежа межевания территории

Иркутская область  
Чунский район

Чунское  
городское поселение



Весёловское  
сельское поселение



ПРИМЕЧАНИЯ:

- В границах территории, предназначенной для размещения линейного объекта, отсутствуют существующие элементы планировочной структуры, такие как: район; микрорайон; квартал; территории общего пользования - территории, которыми беспрепятственно пользуется неограниченный круг лиц (в том числе площади, улицы, проезды, набережные, скверы, бульвары); территория садоводческого, огороднического или дачного некоммерческого объединения граждан;
- Установление линий отступа от красных линий в целях определения мест допустимого размещения зданий, строений сооружений в границах зоны планируемого к размещению линейного объекта не предусмотрено;
- Информация о границах зон действия публичных сервитутов в границах зоны планируемого к размещению линейного объекта отсутствует;
- Граница территории, в отношении которой осуществляется подготовка проекта планировки территории, определена по внешним границам максимально удаленных от планируемого маршрута прохождения линейных объектов (трасс) зон с особыми условиями использования территории, которые подлежат установлению в связи с размещением этих линейных объектов (пункт 1 Постановления Правительства РФ №564 от 12.05.2017г.), и состоит из:
  - Границы охранной зоны трубопроводов - 25 м, установлены в соответствии с "Правилами охраны магистральных трубопроводов" (утв. Минтопэнерго РФ 29.04.1992, Постановлением Госгортехнадзора РФ от 22.04.1992 N 9) (с изм. от 23.11.1994);
  - Границы охранной зоны объектов электросетевого хозяйства - 10 м для ВЛ 10 кВ, 1 м - для кабельных линий), установлены в соответствии с постановлением правительства Российской Федерации от 24.02.2009 г. № 160 "О порядке установления охранных зон объектов электросетевого хозяйства и особых условий использования земельных участков, расположенных в границах таких зон";
  - Границы санитарно-защитной полоса водовода - 10 м, установлены в соответствии с постановлением Министерства здравоохранения Российской Федерации и Главного государственного санитарного врача Российской Федерации от 14 марта 2002 года "О введении в действие санитарных правил и норм "Зоны санитарной охраны источников водоснабжения и водопроводов питьевого назначения. СанПиН 2.1.4.1110-02", утвержденных Главным государственным санитарным врачом Российской Федерации 26 февраля 2002 года;
  - Границы санитарно-защитной полосы систем канализации - 5 м, установлены в соответствии со СНиПом 2.04.03-85 -- Канализация. Наружные сети и сооружения; СНиПом 2.07.01-89\* -- Градостроительство. Планировка и застройка городских и сельских поселений; СНиПом 2.05.06-85\* -- Магистральные трубопроводы; СНиПом 3.05.04-85\* -- Наружные сети и сооружения водоснабжения и канализации;
  - Границы охранной зоны тепловых сетей - 3 м, установлены в соответствии с приказом от 17 августа 1992 г. N 197 «О типовых правилах охраны коммунальных тепловых сетей»;
  - Границы придорожной полосы автомобильной дороги - 50 м, установлены в соответствии со ст.26 Федерального закона от 08.11.2007 г. 257-ФЗ (ред. от 03.07.2016 г.) "Об автомобильных дорогах и о дорожной деятельности в Российской Федерации и о внесении изменений в отдельные законодательные акты Российской Федерации" (на основании определения категории автомобильной дороги в соответствии с "СП 37.13330.2012. Свод правил. Промышленный транспорт. Актуализированная редакция СНиП 2.05.07-91" (утв. Приказом Минрегиона России от 29.12.2011 г. N 635/7) (ред. от 18.08.2016 г.);
  - Границы охранной зоны сооружения 1 - 100 м, установлены в соответствии с "Правилами охраны магистральных трубопроводов" (утв. Минтопэнерго РФ 29.04.1992, Постановлением Госгортехнадзора РФ от 22.04.1992 N 9) (с изм. от 23.11.1994) (вместе с "Положением о взаимоотношениях предприятий, коммуникации которых проходят в одном техническом коридоре или пересекаются");
  - Границы санитарно-защитной зоны - 100 м, установлены в соответствии с СанПиН 2.2.1/2.1.1.1200-03 "Санитарно-защитные зоны и санитарная классификация предприятий, сооружений и иных объектов" утвержденных постановлением главного государственного санитарного врача Российской Федерации от 25 сентября 2007 года N 74;
  - Границы зоны минимальных расстояний - 100 м, установлены в соответствии с "СП 36.13330.2012. Свод правил. Магистральные трубопроводы. Актуализированная редакция СНиП 2.05.06-85\*" (утв. Приказом Госстроя от 25.12.2012 N 108/ГС) (ред. от 18.08.2016);
  - Границы зоны санитарной охраны источников водоснабжения установлены в соответствии с постановлением Министерства здравоохранения Российской Федерации и Главного государственного санитарного врача Российской Федерации от 14 марта 2002 года "О введении в действие санитарных правил и норм "Зоны санитарной охраны источников водоснабжения и водопроводов питьевого назначения. СанПиН 2.1.4.1110-02", утвержденных Главным государственным санитарным врачом Российской Федерации 26 февраля 2002 года. (1-й пояс - площадка 120\*100 м; 2-й пояс - 168 м; 3-й пояс - 640 м.
  - Границы охранной зоны линий и сооружений связи - 2 м, установлены в соответствии с правилами охраны линий и сооружений связи Российской Федерации (утвержденными постановлением Правительства РФ от 9 июня 1995 г. N 578);
  - Границы зоны планируемого размещения линейных объектов, границы зоны планируемого демонтажа, границы зоны планируемого размещения временных зданий и сооружений, установленные в соответствии с нормами отвода земельных участков для конкретных видов линейных объектов. Обоснование размеров, приведено в разделе 2.2 тома 3.

Условные обозначения:

— граница городского поселения

Красные линии:  
красные линии, утвержденные в составе проекта планировки

Проектируемые элементы планировочной структуры:  
территории, предназначенная для размещения линейного объекта

Существующие элементы планировочной структуры:

- территория, предназначенная для размещения линейного объекта 1
- территория, предназначенная для размещения линейного объекта 2
- территория, предназначенная для размещения линейного объекта 3
- территория, предназначенная для размещения линейного объекта 4

38:21:042701 граница кадастрового квартала, его номер

Улично-дорожная сеть:

— дорога обычного типа местного значения

Земельные участки, учтённые в Едином государственном реестре недвижимости:

38:21:000000:1113 граница существующего земельного участка, его кадастровый номер

формируемые земельные участки

13 • поворотная точка границы земельного участка, её номер

1 номер формируемого земельного участка

Иркутская область

Документация по планировке территории  
(проект планировки и межевания территории)

Изм.	Кол.уч.	Лист	№ док.	Подп.	Дата
Разработал	Богомол И.С.	И.С.			02.19
	Петренко В.В.	В.В.			02.19
Проверил	Редрова М.В.	М.В.			02.19
Н. контроль	Роголёва Е.Н.	Е.Н.			02.19



Чертёж межевания территории

Текст 1

Заказчик:	Стадия	Лист	Листов
ТРАНСНЕФТЬ ВОСТОК	П	1	21



ООО "Перспектива"  
Иркутск, ул. Свердлова,  
дом 36, оф. 527



Документация по планировке территории (проект межевания территории)

Чертеж межевания территории

Ведомость формируемых земельных участков

Порядковый номер образуемого ЗУ	Количество контуров	Номер кадастрового квартала/ кадастровый номер исходного ЗУ	Площадь образуемого ЗУ / чзу кв.м.	Площадь ЗУ в границах полосы отвода	Категория земель исходного/образуемого ЗУ	Разрешенное использование образуемого ЗУ	Местоположение образуемого земельного участка	Площадь существующего участка, кв.м.	Площадь изменяемого участка, кв.м.	Разрешенное использование исходного ЗУ	Вид права/ Правообладатель исходного ЗУ	Вид кадастровых работ
1	10	38:21:000000:1114	-	283275	Земли лесного фонда	-	-	554959	-	Для строительства, реконструкции, эксплуатации линейных объектов, заготовки древесины	Собственность Российская Федерация / аренда ООО "Транснефть - Восток" с 02.06.2017 по 31.12.2020	Кадастровые работы не проводятся, договор аренды земельного участка от 07.04.2017 г. № 91-67/17/ТНВ-1174/01-09-17 (номер государственной регистрации 38:21:000000:1114-38/012/2017-2)
2	10	38:21:000000:1113	-	344979	Земли лесного фонда	-	-	411394	-	Для строительства, реконструкции, эксплуатации линейных объектов, заготовки древесины	Собственность Российская Федерация / аренда ООО "Транснефть - Восток" с 02.06.2017 по 31.12.2020	Кадастровые работы не проводятся, договор аренды земельного участка от 07.04.2017 г. № 91-67/17/ТНВ-1174/01-09-17 (номер государственной регистрации 38:21:000000:1113-38/012/2017-3)
3	4	38:21:042701:742	-	211	Земли лесного фонда	-	-	409	-	Для строительства, реконструкции, эксплуатации линейных объектов, заготовки древесины	Собственность Российская Федерация / аренда ООО "Транснефть - Восток" с 02.06.2017 по 31.12.2020	Кадастровые работы не проводятся, договор аренды земельного участка от 07.04.2017 г. № 91-67/17/ТНВ-1174/01-09-17 (номер государственной регистрации 38:21:042701:742-38/012/2017-4)
4	9	38:21:042701:745	-	19269	Земли лесного фонда	-	-	148753	-	Для строительства, реконструкции, эксплуатации линейных объектов, заготовки древесины	Собственность Российская Федерация / аренда ООО "Транснефть - Восток" с 02.06.2017 по 31.12.2020	Кадастровые работы не проводятся, договор аренды земельного участка от 07.04.2017 г. № 91-67/17/ТНВ-1174/01-09-17 (номер государственной регистрации 38:21:042701:745-38/012/2017-2)
5	5	38:21:042701:747	-	7029	Земли лесного фонда	-	-	7253	-	Для строительства, реконструкции, эксплуатации линейных объектов, заготовки древесины	Собственность Российская Федерация / аренда ООО "Транснефть - Восток" с 02.06.2017 по 31.12.2020	Кадастровые работы не проводятся, договор аренды земельного участка от 07.04.2017 г. № 91-67/17/ТНВ-1174/01-09-17 (номер государственной регистрации 38:21:042701:747-38/012/2017-2)
6	22	е.з. 38:21:000000:29	-	3759	Земли промышленности, энергетики, транспорта, связи, радиовещания, телевидения, информатики, земли для обеспечения космической деятельности, земли обороны, безопасности и земли иного специального назначения	-	-	77961	-	Для строительства объектов трубопроводной системы	Собственность Российская Федерация / аренда ООО "Транснефть - Восток" с 27.02.2008 по 07.06.2056	Кадастровые работы не проводятся, договор аренды земельного участка от 07.06.2007 г. № 591 (номер государственной регистрации 38-38-10/008/2008-002)
7	4	38:21:042701:746	-	7342	Земли лесного фонда	-	-	7583	-	Для строительства, реконструкции, эксплуатации линейных объектов, заготовки древесины	Собственность Российская Федерация / аренда ООО "Транснефть - Восток" с 02.06.2017 по 31.12.2020	Кадастровые работы не проводятся, договор аренды земельного участка от 07.04.2017 г. № 91-67/17/ТНВ-1174/01-09-17 (номер государственной регистрации 38:21:042701:746-38/012/2017-2)
8	1	38:21:042701:754	-	1579	Земли лесного фонда	-	-	1579	-	Для строительства, реконструкции, эксплуатации линейных объектов	Собственность Российская Федерация / аренда ООО "Транснефть - Восток" с 07.12.2017 по 31.12.2020	Кадастровые работы не проводятся, договор аренды земельного участка от 30.10.2017 г. № 91-432/17/ТНВ-2928/01-09-17 (номер государственной регистрации 38:21:042701:754-38/001/2017-4)
9	4	38:21:042701:744	-	2976	Земли лесного фонда	-	-	38258	-	Для строительства, реконструкции, эксплуатации линейных объектов, заготовки древесины	Собственность Российская Федерация / аренда ООО "Транснефть - Восток" с 02.06.2017 по 31.12.2020	Кадастровые работы не проводятся, договор аренды земельного участка от 07.04.2017 г. № 91-67/17/ТНВ-1174/01-09-17 (номер государственной регистрации 38:21:042701:744-38/012/2017-2)
10	2	38:21:042701:737	-	81	Земли лесного фонда	-	-	139	-	Для строительства, реконструкции, эксплуатации линейных объектов	Собственность Российская Федерация / аренда ООО "Транснефть - Восток" с 02.06.2017 по 31.12.2020	Кадастровые работы не проводятся, договор аренды земельного участка от 07.04.2017 г. № 91-67/17/ТНВ-1174/01-09-17 (номер государственной регистрации 38:21:042701:737-38/012/2017-1)

Иркутская область

Документация по планировке территории  
(проект планировки и межевания территории)

Изм.	Кол.уч.	Лист	№ док.	Подп.	Дата
Разработал			Богомол И.С.	<i>И.С. Богомол</i>	02.19
			Петренко В.В.	<i>В.В. Петренко</i>	02.19
Проверил			Редрова М.В.	<i>М.В. Редрова</i>	02.19
Н. контроль			Роголёва Е.Н.	<i>Е.Н. Роголёва</i>	02.19



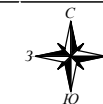
Заказчик:  
СТАДИЯ

Лист	Листов
П	21

Чертеж межевания территории

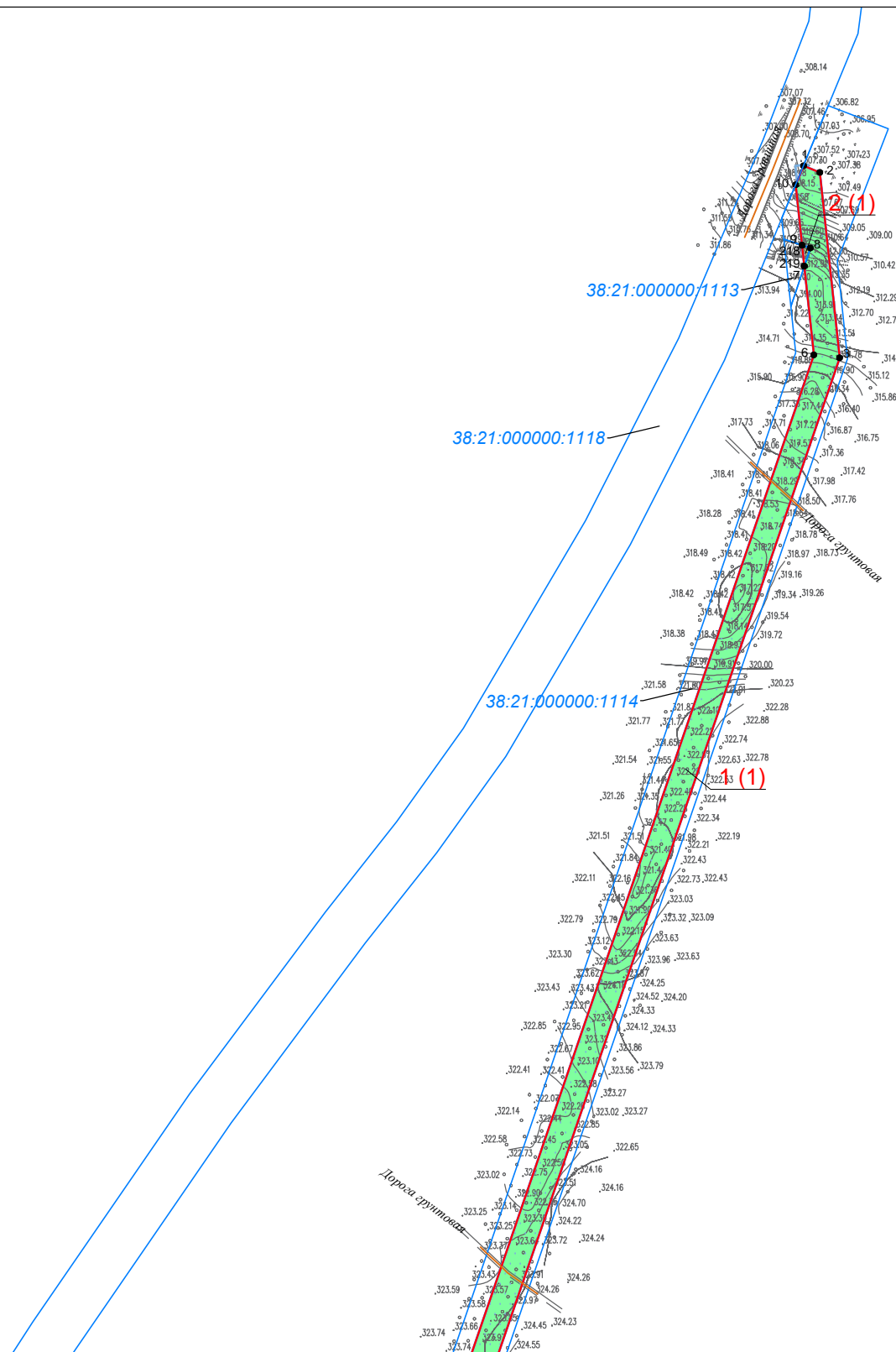


ООО "Перспектива"  
Иркутск, ул. Свердлова,  
дом 36, оф. 527



Иркутская область  
Чунский район  
Чунское  
городское поселение

38:21:010502



Линия сводки с листом 4

Условные обозначения:

— граница городского поселения

Красные линии:

красные линии, утвержденные в составе проекта планировки

Проектируемые элементы планировочной структуры:

территории, предназначенная для размещения линейного объекта

Существующие элементы планировочной структуры:

- территория, предназначенная для размещения линейного объекта 1
- территория, предназначенная для размещения линейного объекта 2
- территория, предназначенная для размещения линейного объекта 3
- территория, предназначенная для размещения линейного объекта 4

38:21:042701 граница кадастрового квартала, его номер

Улично-дорожная сеть:

дорога обычного типа местного значения

Земельные участки, учтённые в Едином государственном реестре недвижимости:

38:21:000000:1113 граница существующего земельного участка, его кадастровый номер

формируемые земельные участки

13 • поворотная точка границы земельного участка, её номер

1 номер формируемого земельного участка

Иркутская область

Документация по планировке территории  
(проект планировки и межевания территории)

Изм.	Кол.уч.	Лист	№ док.	Подп.	Дата
Разработал	Богомол И.С.			<i>И.С. Богомол</i>	02.19
	Петренко В.В.			<i>В.В. Петренко</i>	02.19
Проверил	Редрова М.В.			<i>М.В. Редрова</i>	02.19
Н. контроль	Роголёва Е.Н.			<i>Е.Н. Роголёва</i>	02.19

Заказчик:  
**ТРАНСНЕФТЬ  
ВОСТОК**

Стадия	Лист	Листов
П	3	21

Чертёж межевания территории

Текст 2



ООО "Перспектива"  
Иркутск, ул. Свердлова,  
дом 36, оф. 527

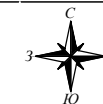


Чертёж межевания территории

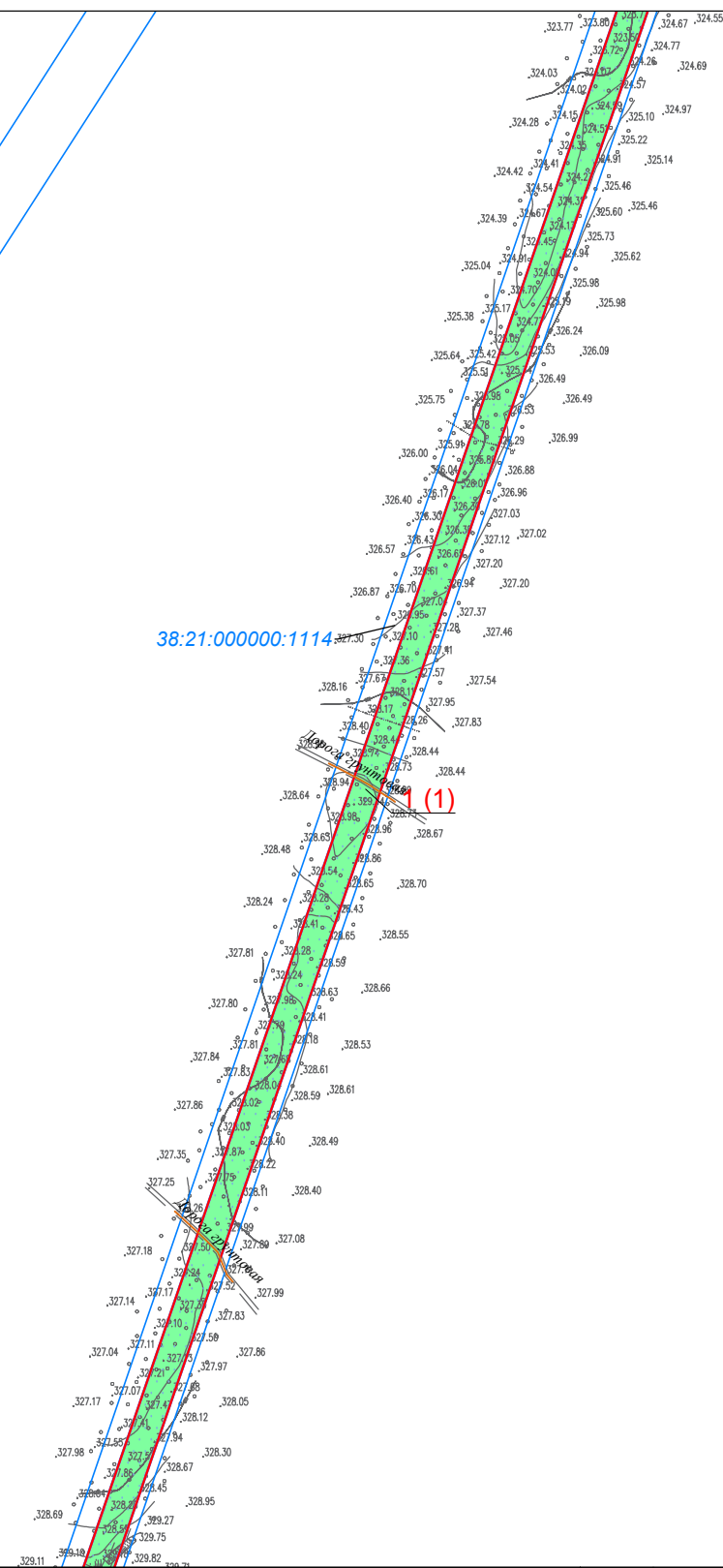
Линия сводки с листом 3

Иркутская область  
Чунский район  
Чунское  
городское поселение

38:21:010502

38:21:000000:1118

38:21:000000:1114



Линия сводки с листом 5

Условные обозначения:

— граница городского поселения

Красные линии:

красные линии, утвержденные в составе проекта планировки

Проектируемые элементы планировочной структуры:

территория, предназначенная для размещения линейного объекта

Существующие элементы планировочной структуры:

территория, предназначенная для размещения линейного объекта 1

территория, предназначенная для размещения линейного объекта 2

территория, предназначенная для размещения линейного объекта 3

территория, предназначенная для размещения линейного объекта 4

38:21:042701 граница кадастрового квартала, его номер

Улично-дорожная сеть:

дорога обычного типа местного значения

Земельные участки, учтённые в Едином государственном реестре недвижимости:

38:21:000000:1114 граница существующего земельного участка, его кадастровый номер

формируемые земельные участки

13 • поворотная точка границы земельного участка, её номер

1 номер формируемого земельного участка

Иркутская область

Документация по планировке территории  
(проект планировки и межевания территории)

Изм.	Кол.уч.	Лист	№ док.	Подп.	Дата
Разработал	Богомол И.С.	И.С.	02.19		
	Петренко В.В.	В.В.	02.19		
Проверил	Редрова М.В.	М.В.	02.19		
Н. контроль	Роголёва Е.Н.	Е.Н.	02.19		

Заказчик:  
**ТРАНСНЕФТЬ  
ВОСТОК**

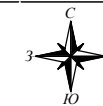
Стадия	Лист	Листов
П	4	21

Чертёж межевания территории

Текст 2



ООО "Перспектива"  
Иркутск, ул. Свердлова,  
дом 36, оф. 527



Линия сводки с листом 4

Иркутская область  
Чунский район  
Чунское  
городское поселение

38:21:010502

38:21:000000:1118

38:21:000000:1114

Весёловское  
сельское поселение

38:21:042701

38:21:000000:1113

38:21:000000:1114

38:21:042701:742

38:21:000000:1113

38:21:000000:1113

Линия сводки с листом 7

Линия сводки с листом 6

Условные обозначения:

— граница городского поселения

Красные линии:

красные линии, утвержденные в составе проекта планировки

Проектируемые элементы планировочной структуры:

территория, предназначенная для размещения линейного объекта

Существующие элементы планировочной структуры:

территория, предназначенная для размещения линейного объекта 1

территория, предназначенная для размещения линейного объекта 2

территория, предназначенная для размещения линейного объекта 3

территория, предназначенная для размещения линейного объекта 4

38:21:042701 граница кадастрового квартала, его номер

Улично-дорожная сеть:

дорога обычного типа местного значения

Земельные участки, учтённые в Едином государственном реестре недвижимости:

38:21:000000:1113 граница существующего земельного участка, его кадастровый номер

формируемые земельные участки

13 • поворотная точка границы земельного участка, её номер

1 номер формируемого земельного участка

Иркутская область

Документация по планировке территории  
(проект планировки и межевания территории)

Изм.	Кол.уч.	Лист	№ док.	Подп.	Дата
Разработал	Богомол И.С.	И.С.	02.19		
	Петренко В.В.	В.В.	02.19		
Проверил	Редрова М.В.	М.В.	02.19		
Н. контроль	Роголёва Е.Н.	Е.Н.	02.19		

Заказчик:  
**ТРАНСНЕФТЬ  
ВОСТОК**

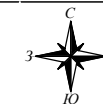
Стадия	Лист	Листов
П	5	21

Чертёж межевания территории

Текст 2



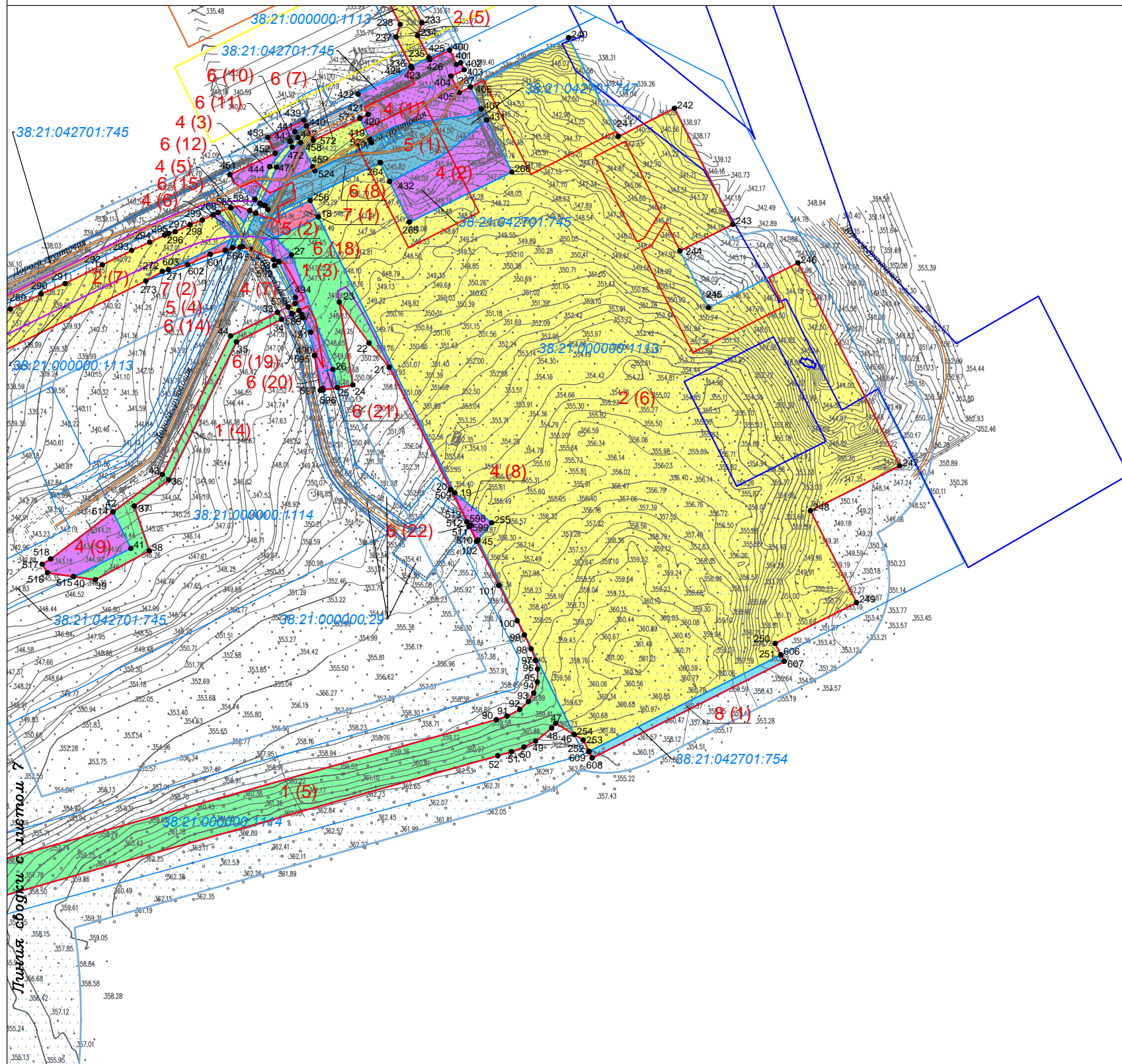
ООО "Перспектива"  
Иркутск, ул. Свердлова,  
дом 36, оф. 527



Линия сводки с листом 5

Иркутская область  
Чунский район  
Весёловское  
сельское поселение

38:21:042701



Линия сводки с листом 9

Условные обозначения:

— граница городского поселения

Красные линии:  
красные линии, утвержденные в составе проекта планировки

Проектируемые элементы планировочной структуры:  
территории, предназначенная для размещения линейного объекта

Существующие элементы планировочной структуры:

- территория, предназначенная для размещения линейного объекта 1
- территория, предназначенная для размещения линейного объекта 2
- территория, предназначенная для размещения линейного объекта 3
- территория, предназначенная для размещения линейного объекта 4

38:21:042701 граница кадастрового квартала, его номер

Улично-дорожная сеть:

— дорога обычного типа местного значения

Земельные участки, учтённые в Едином государственном реестре недвижимости:

38:21:000000:1113 граница существующего земельного участка, его кадастровый номер

формируемые земельные участки

13 • поворотная точка границы земельного участка, её номер

1 номер формируемого земельного участка

Иркутская область

Документация по планировке территории  
(проект планировки и межевания территории)

Изм.	Кол.уч.	Лист	№ док.	Подп.	Дата
Разработал	Богомол И.С.	И.С.			02.19
	Петренко В.В.	В.В.			02.19
Проверил	Редрова М.В.	М.В.			02.19
Н. контроль	Роголёва Е.Н.	Е.Н.			02.19

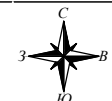
Заказчик:  
**ТРАНСНЕФТЬ  
ВОСТОК**

Стадия	Лист	Листов
П	6	21

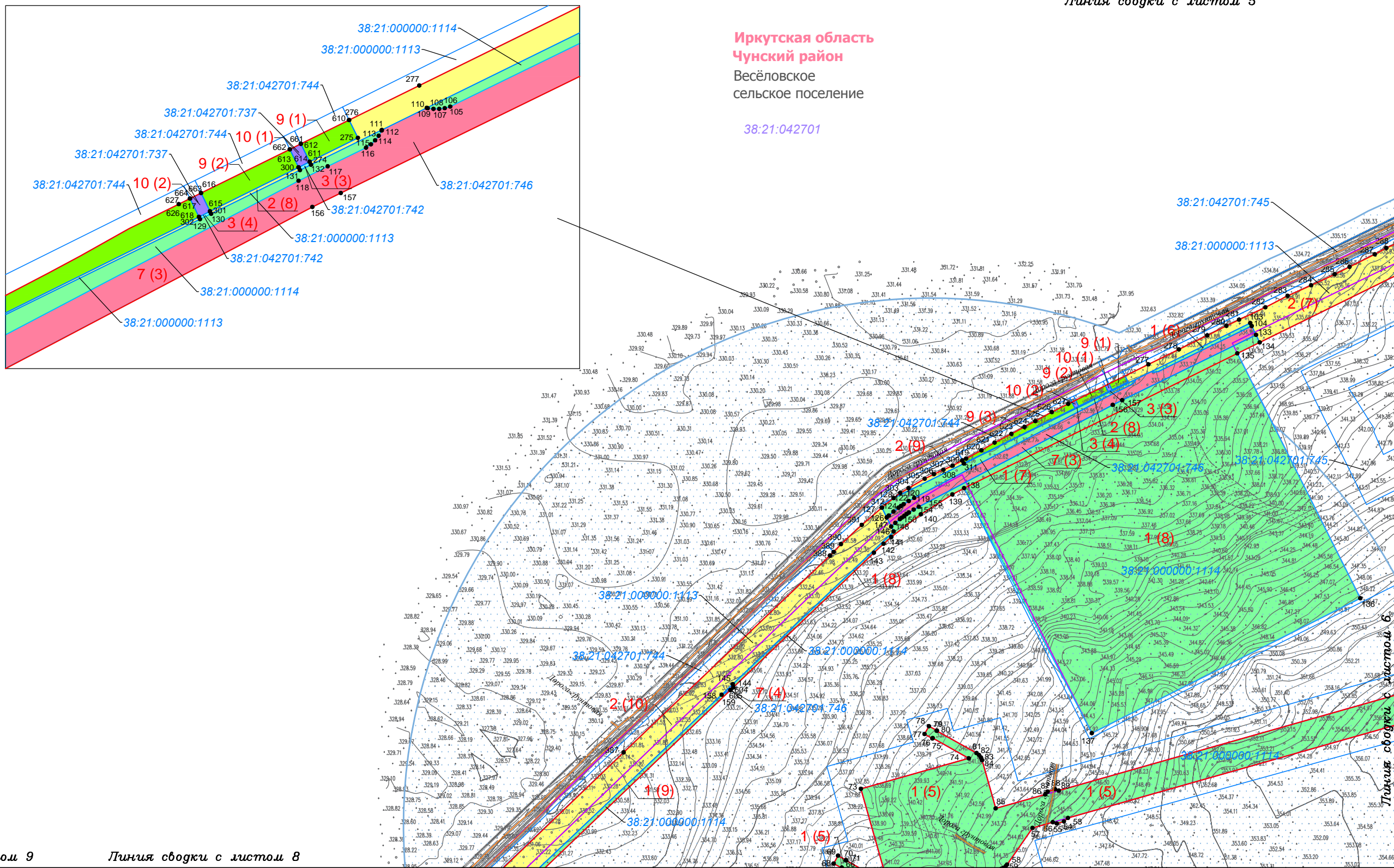
Чертеж межевания территории

ООО "Перспектива"  
Иркутск, ул. Свердлова,  
дом 36, оф. 527  
**ПЕРСПЕКТИВА**

Чертёж межевания территории



Линия сводки с листом 5



Иркутская область  
Чунский район  
Весёловское  
сельское поселение  
38:21:042701

Линия сводки с листом 9

Линия сводки с листом 8

Условные обозначения:

— граница городского поселения

Красные линии:

красные линии, утвержденные в составе проекта планировки

Проектируемые элементы планировочной структуры:

территории, предназначенная для размещения линейного объекта

Существующие элементы планировочной структуры:

территория, предназначенная для размещения линейного объекта 1

территория, предназначенная для размещения линейного объекта 2

территория, предназначенная для размещения линейного объекта 3

территория, предназначенная для размещения линейного объекта 4

граница кадастрового квартала, его номер

Улично-дорожная сеть:

дорога обычного типа местного значения

Земельные участки, учтённые в Едином государственном реестре недвижимости:

граница существующего земельного участка, его кадастровый номер

формируемые земельные участки

поворотная точка границы земельного участка, её номер

номер формируемого земельного участка

Иркутская область

Документация по планировке территории  
(проект планировки и межевания территории)

Изм.	Кол.уч.	Лист	№ док.	Подп.	Дата
Разработал	Богомол И.С.	И.С.			02.19
	Петренко В.В.	В.В.			02.19
Проверил	Редрова М.В.	М.В.			02.19
Н. контроль	Роголёва Е.Н.	Е.Н.			02.19



Заказчик:

**ТРАНСНЕФТЬ  
ВОСТОК**

Чертёж межевания территории

Стадия	Лист	Листов
П	7	21



ООО "Перспектива"  
Иркутск, ул. Свердлова,  
дом 36, оф. 527

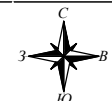
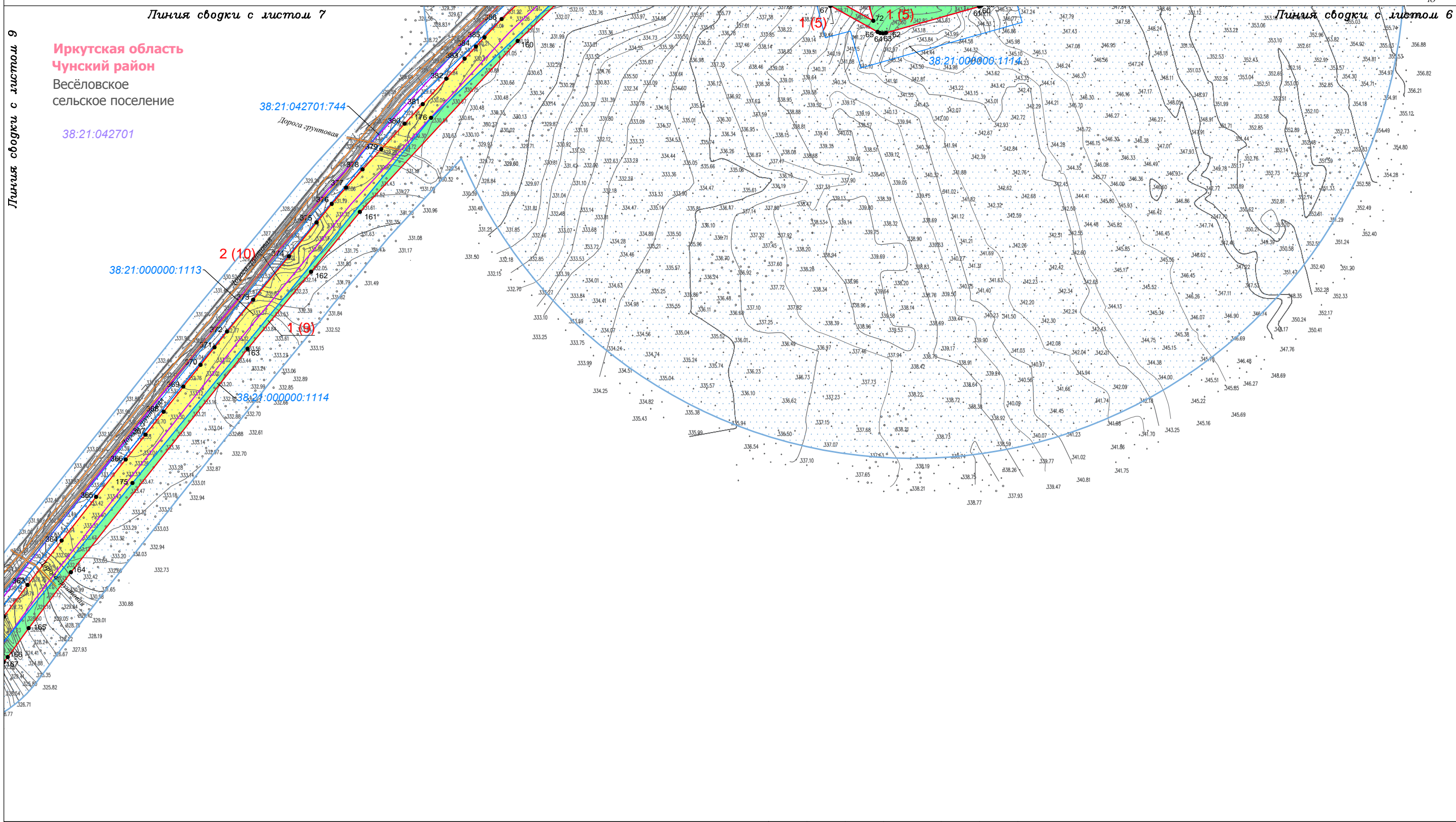


Чертёж межевания территории



Условные обозначения:

- граница городского поселения
- Красные линии:**
  - красные линии, утвержденные в составе проекта планировки
- Проектируемые элементы планировочной структуры:**
  - территории, предназначенная для размещения линейного объекта
- Существующие элементы планировочной структуры:**
  - территория, предназначенная для размещения линейного объекта 1
  - территория, предназначенная для размещения линейного объекта 2
  - территория, предназначенная для размещения линейного объекта 3
  - территория, предназначенная для размещения линейного объекта 4
  - граница кадастрового квартала, его номер **38:21:042701**
- Улично-дорожная сеть:**
  - дорога обычного типа местного значения
- Земельные участки, учтённые в Едином государственном реестре недвижимости:**
  - граница существующего земельного участка, его кадастровый номер **38:21:000000:1113**
- Формируемые земельные участки:**
  - поворотная точка границы земельного участка, её номер **13**
  - номер формируемого земельного участка **1**

Иркутская область

Документация по планировке территории (проект планировки и межевания территории)

Изм.	Кол.уч.	Лист	№ док.	Подп.	Дата
Разработал	Богомол И.С.				02.19
	Петренко В.В.				02.19
Проверил	Редрова М.В.				02.19
Н. контроль	Роголёва Е.Н.				02.19



**Заказчик:**  
ТРАНСНЕФТЬ  
ВОСТОК

Чертёж межевания территории

Стадия	Лист	Листов
П	8	21

ООО "Перспектива"  
Иркутск, ул. Свердлова,  
дом 36, оф. 527

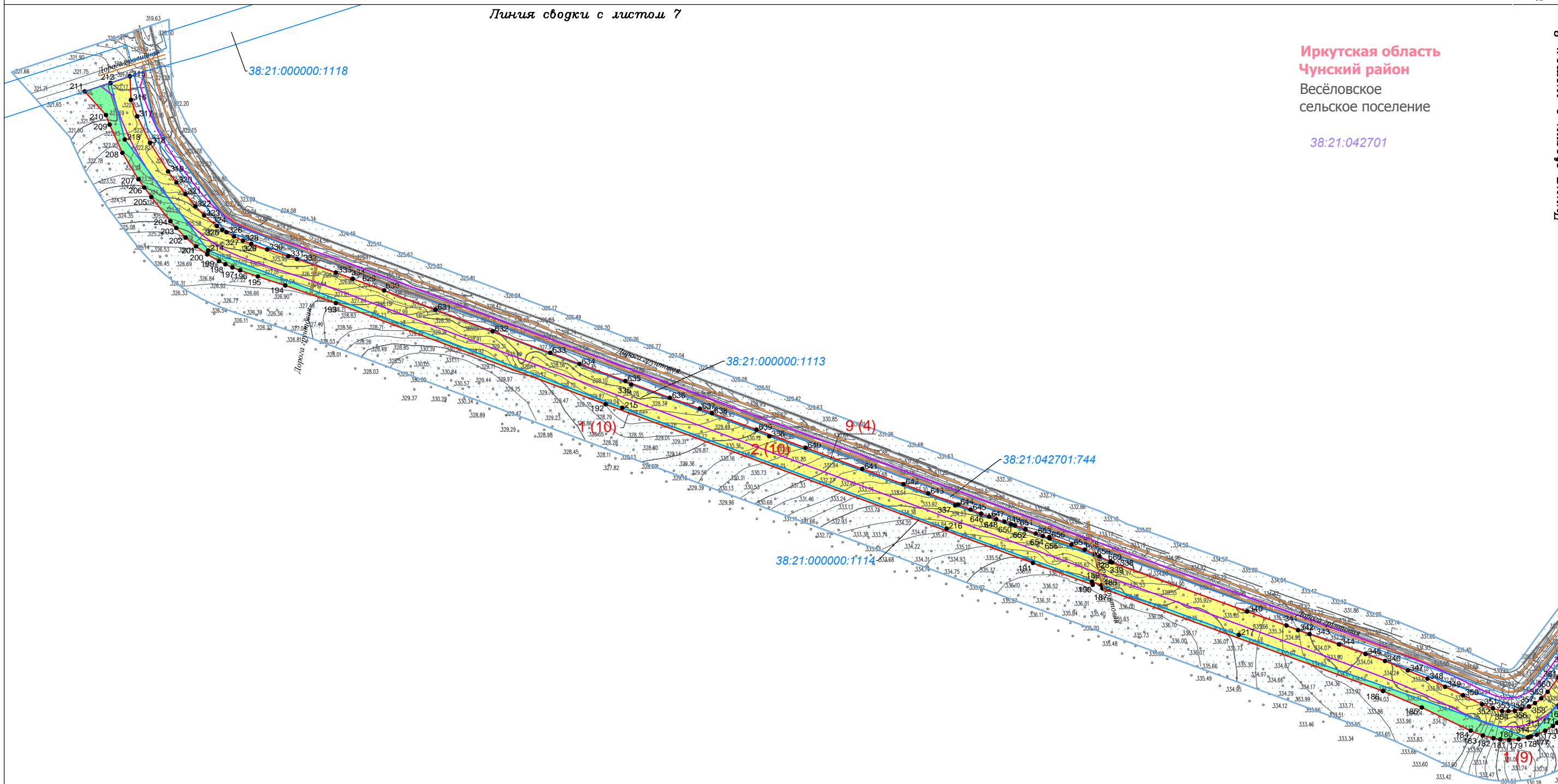


Линия сводки с листом 7

Иркутская область  
Чунский район  
Весёловское  
сельское поселение

38:21:042701

Линия сводки с листом 8



Условные обозначения:

— граница городского поселения

Красные линии:

красные линии, утвержденные в составе проекта планировки

Проектируемые элементы планировочной структуры:

территории, предназначенная для размещения линейного объекта

Существующие элементы планировочной структуры:

территория, предназначенная для размещения линейного объекта 1

территория, предназначенная для размещения линейного объекта 2

территория, предназначенная для размещения линейного объекта 3

территория, предназначенная для размещения линейного объекта 4

граница кадастрового квартала, его номер

38:21:042701

Улично-дорожная сеть:

дорога обычного типа местного значения

Земельные участки, учтённые в Едином государственном реестре недвижимости:

38:21:000000:1113 граница существующего земельного участка, его кадастровый номер

формируемые земельные участки

13 • поворотная точка границы земельного участка, её номер

1 номер формируемого земельного участка

Иркутская область

Документация по планировке территории  
(проект планировки и межевания территории)

Изм.	Кол.уч.	Лист	№ док.	Подп.	Дата
Разработал	Богомол И.С.			<i>И.С. Богомол</i>	02.19
	Петренко В.В.			<i>В.В. Петренко</i>	02.19
Проверил	Редрова М.В.			<i>М.В. Редрова</i>	02.19
Н. контроль	Роголёва Е.Н.			<i>Е.Н. Роголёва</i>	02.19



Заказчик:

TRANСНЕФТЬ  
ВОСТОК

Чертёж межевания территории

Текст 2

Стадия	Лист	Листов
П	9	21



ООО "Перспектива"  
Иркутск, ул. Свердлова,  
дом 36, оф. 527



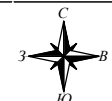
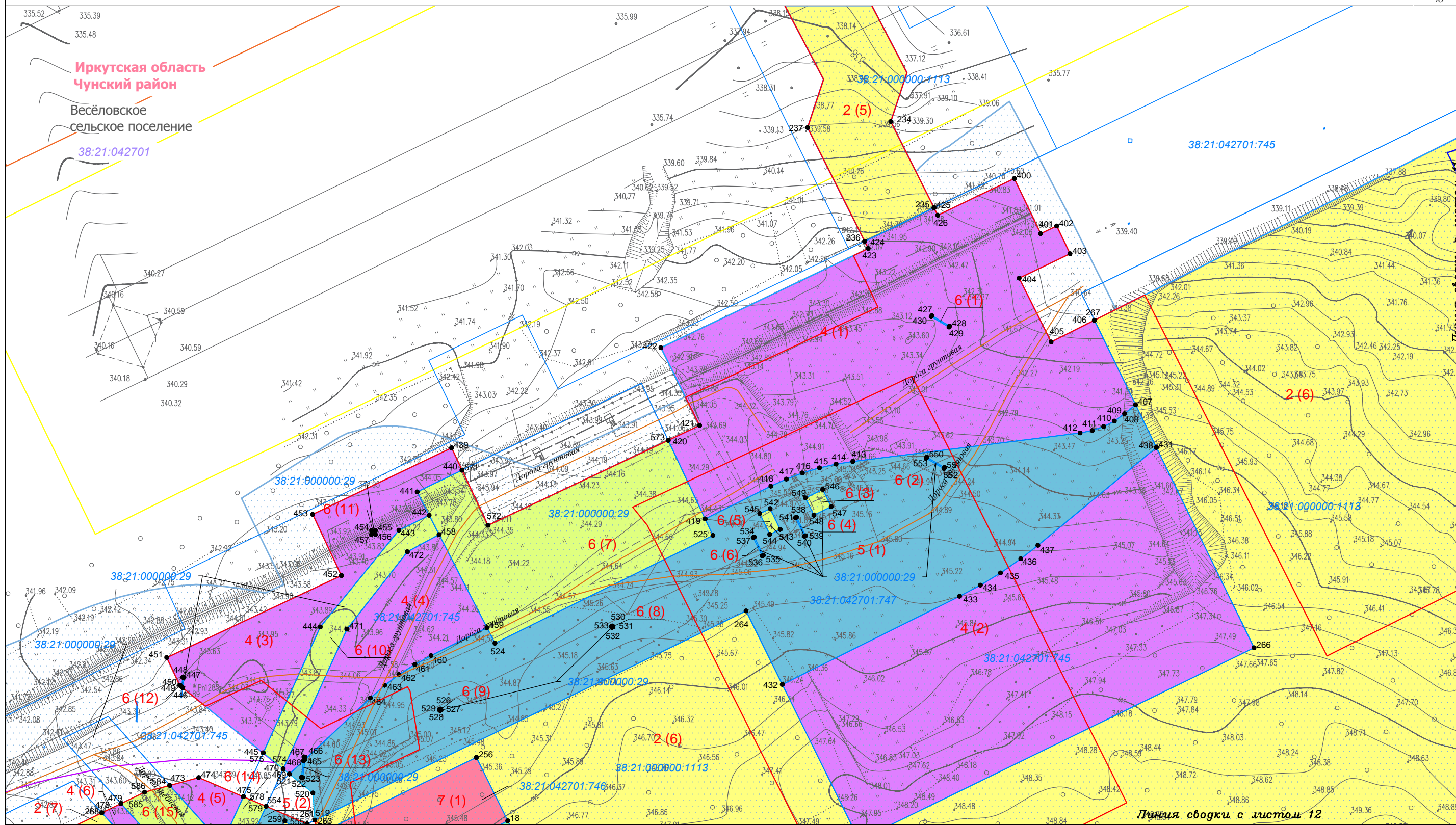


Чертёж межевания территории



Условные обозначения:

- граница городского поселения
- красные линии, утвержденные в составе проекта планировки
- территории, предназначенная для размещения линейного объекта
- территория, предназначенная для размещения линейного объекта 1
- территория, предназначенная для размещения линейного объекта 2
- территория, предназначенная для размещения линейного объекта 3
- территория, предназначенная для размещения линейного объекта 4
- граница кадастрового квартала, его номер **38:21:042701**
- Улично-дорожная сеть:
  - дорога обычного типа местного значения
- формируемые земельные участки
- поворотная точка границы земельного участка, её номер **13**
- номер формируемого земельного участка **1**
- существующие элементы планировочной структуры:
  - территория, предназначенная для размещения линейного объекта 1
  - территория, предназначенная для размещения линейного объекта 2
  - территория, предназначенная для размещения линейного объекта 3
  - территория, предназначенная для размещения линейного объекта 4
- 38:21:000000:29** существующие земельные участки, учтённые в Едином государственном реестре недвижимости:
  - 38:21:000000:1113** граница существующего земельного участка, его кадастровый номер

Изм.	Кол.уч.	Лист	№ док.	Подп.	Дата
Разработал	Богомол И.С.	<i>И.С. Богомол</i>			02.19
Проверил	Петренко В.В.	<i>В.В. Петренко</i>			02.19
Н. контроль	Редрова М.В.	<i>М.В. Редрова</i>			02.19
	Роголёва Е.Н.	<i>Е.Н. Роголёва</i>			02.19

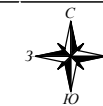
**Иркутская область**

*Документация по планировке территории  
(проект планировки и межевания территории)*

<b>Заказчик:</b> 	Стадия	Лист	Листов
	П	10	21

Чертёж межевания территории

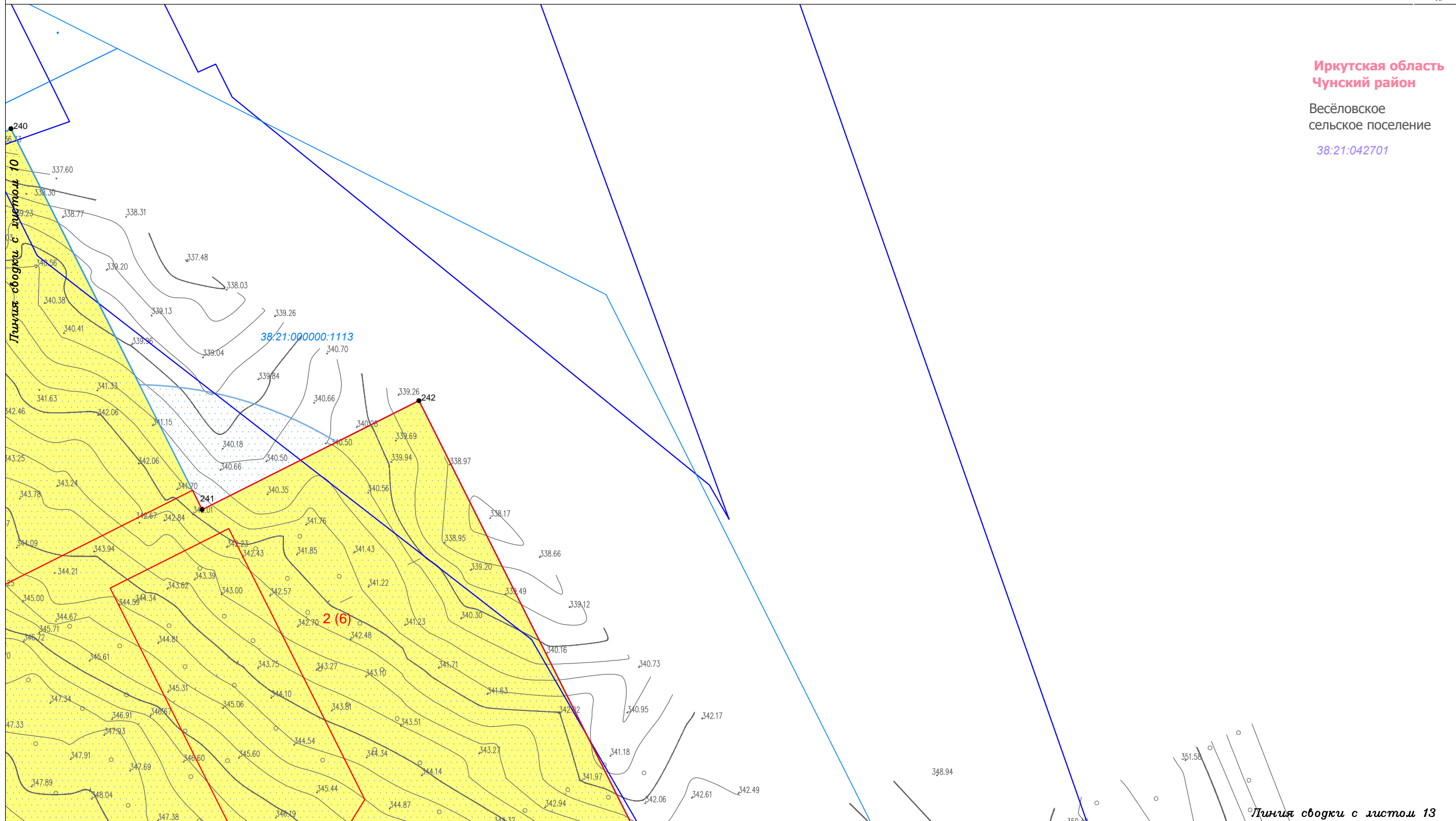
ООО "Перспектива"  
Иркутск, ул. Свердлова,  
дом 36, оф. 527



Иркутская область  
Чунский район

Весёловское  
сельское поселение

38:21:042701



Условные обозначения:

— граница городского поселения

Красные линии:

красные линии, утвержденные в составе проекта планировки

Проектируемые элементы планировочной структуры:

территории, предназначенная для размещения линейного объекта

Существующие элементы планировочной структуры:

территория, предназначенная для размещения линейного объекта 1

территория, предназначенная для размещения линейного объекта 2

территория, предназначенная для размещения линейного объекта 3

территория, предназначенная для размещения линейного объекта 4

граница кадастрового квартала, его номер

38:21:042701

Улично-дорожная сеть:

дорога обычного типа местного значения

Земельные участки, учтённые в Едином государственном реестре недвижимости:

38:21:000000:1113 граница существующего земельного участка, его кадастровый номер

38:21:000000:1113

формированные земельные участки

поворотная точка границы земельного участка, её номер


13 • номер формируемого земельного участка

1

Иркутская область

Документация по планировке территории  
(проект планировки и межевания территории)

Изм.	Кол.уч.	Лист	№ док.	Подп.	Дата
Разработал	Богомол И.С.	И.С.	02.19		
	Петренко В.В.	В.В.	02.19		
Проверил	Редрова М.В.	М.В.	02.19		
Н. контроль	Роголёва Е.Н.	Е.Н.	02.19		



Заказчик:

TRANSCHEFT  
ВОСТОК

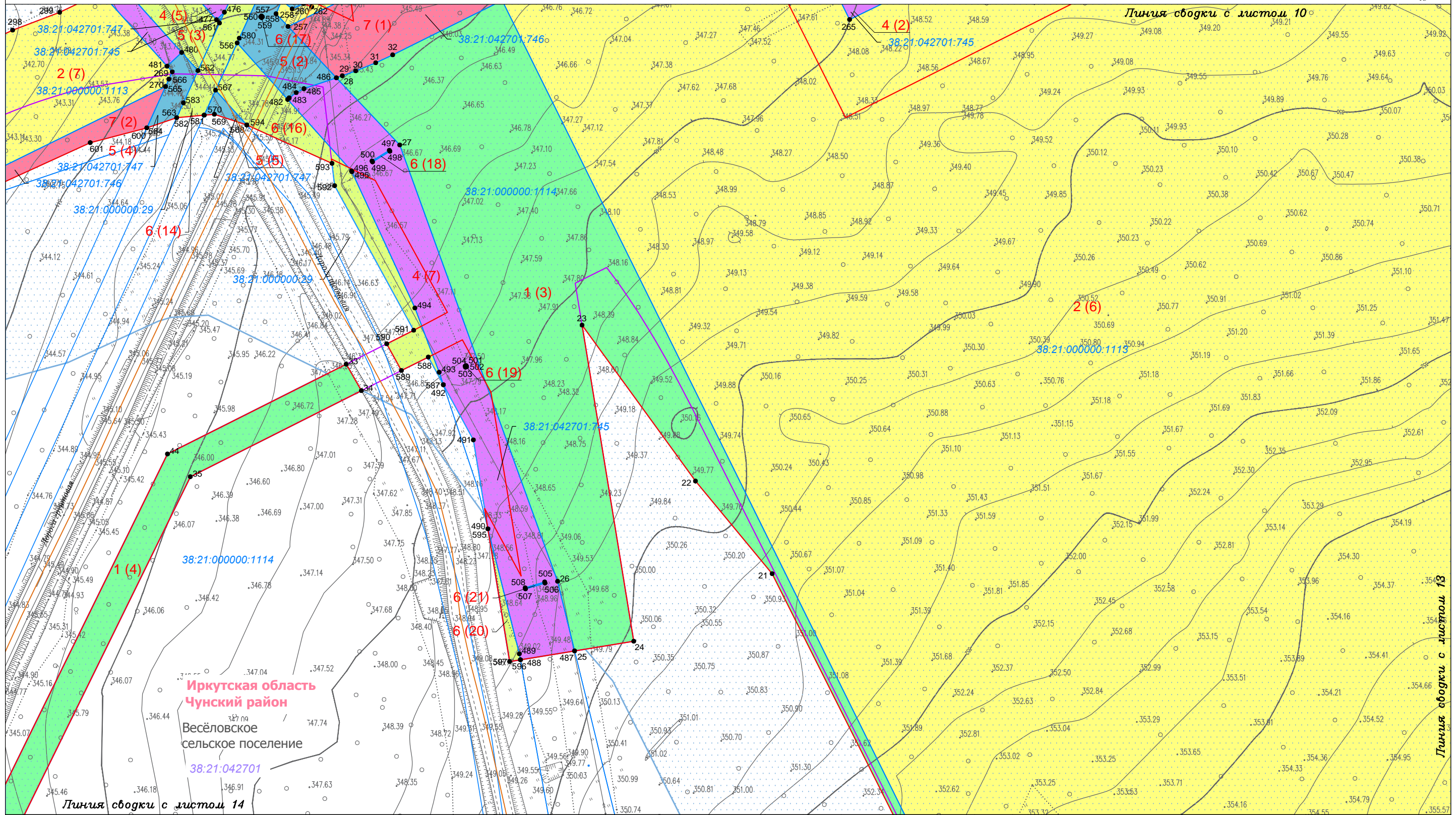
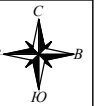
Чертёж межевания территории

Стадия	Лист	Листов
П	11	21



ООО "Перспектива"  
Иркутск, ул. Свердлова,  
дом 36, оф. 527

Чертеж межевания территории



Условные обозначения:

- граница городского поселения
- существующие элементы планировочной структуры:
  - территория, предназначенная для размещения линейного объекта 1
  - территория, предназначенная для размещения линейного объекта 2
  - территория, предназначенная для размещения линейного объекта 3
  - территория, предназначенная для размещения линейного объекта 4
  - граница кадастрового квартала, его номер
- проектируемые элементы планировочной структуры:
  - территории, предназначенная для размещения линейного объекта
- Улично-дорожная сеть:
  - дорога обычного типа местного значения
- земельные участки, учтённые в Едином государственном реестре недвижимости:
  - граница существующего земельного участка, его кадастровый номер
- формируемые земельные участки
- поворотная точка границы земельного участка, её номер
- номер формируемого земельного участка

Изм.	Кол.уч.	Лист	№ док.	Подп.	Дата
Разработал	Богомол И.С.			<i>И.С. Богомол</i>	02.19
	Петренко В.В.			<i>В.В. Петренко</i>	02.19
Проверил	Редрова М.В.			<i>М.В. Редрова</i>	02.19
Н. контроль	Роголёва Е.Н.			<i>Е.Н. Роголёва</i>	02.19

**Иркутская область**

*Документация по планировке территории  
(проект планировки и межевания территории)*

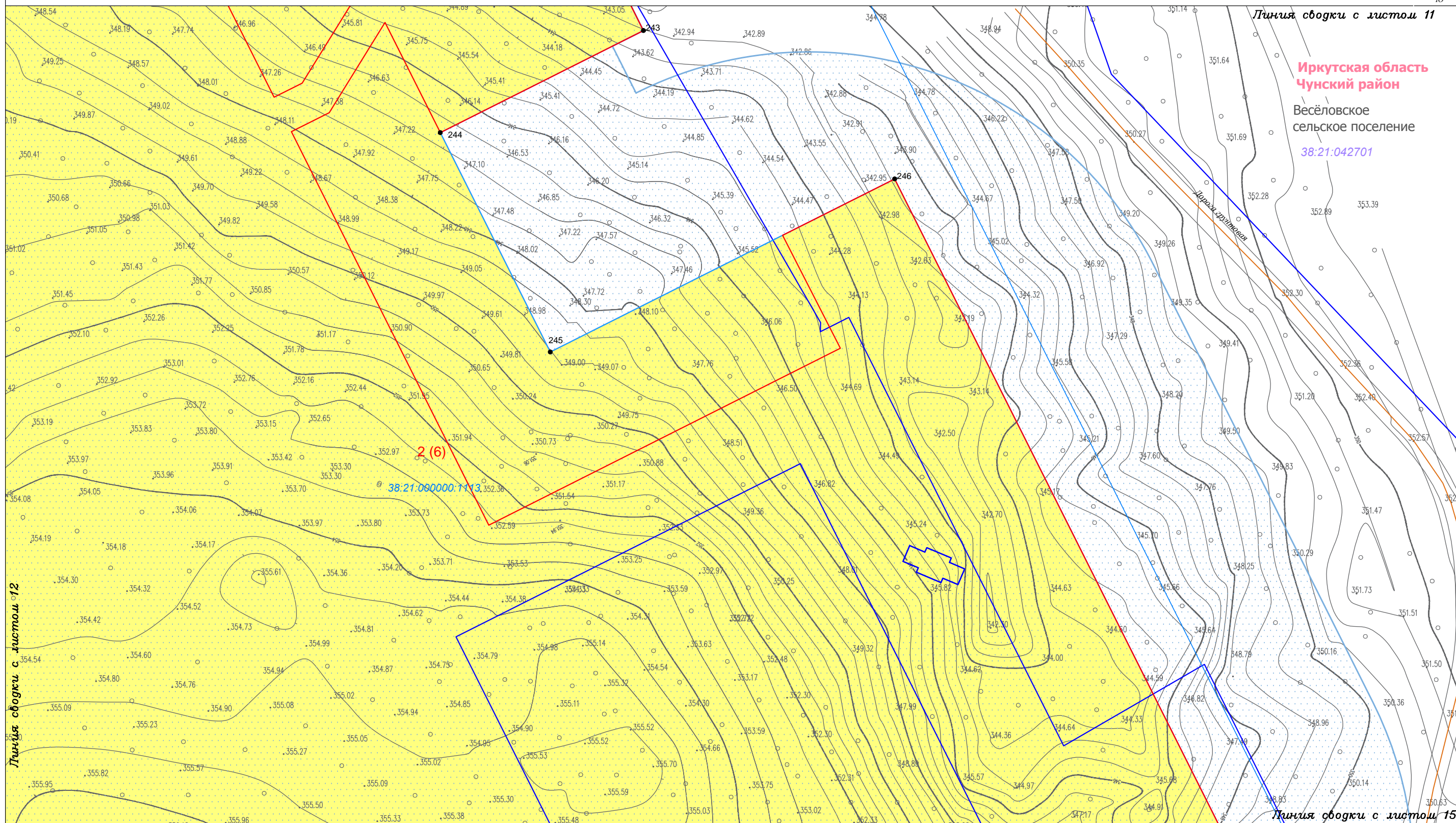
	Заказчик:	Стадия	Лист	Листов
	<b>ТРАНСНЕФТЬ ВОСТОК</b>	П	12	21

Чертеж межевания территории

ООО "Перспектива"  
Иркутск, ул. Свердлова,  
дом 36, оф. 527



Чертёж межевания территории



Иркутская область  
Чунский район  
Весёловское  
сельское поселение  
38:21:042701

Условные обозначения:

- граница городского поселения
- Красные линии:**
  - красные линии, утвержденные в составе проекта планировки
- Проектируемые элементы планировочной структуры:**
  - территории, предназначенная для размещения линейного объекта
- Существующие элементы планировочной структуры:**
  - территория, предназначенная для размещения линейного объекта 1
  - территория, предназначенная для размещения линейного объекта 2
  - территория, предназначенная для размещения линейного объекта 3
  - территория, предназначенная для размещения линейного объекта 4
  - граница кадастрового квартала, его номер 38:21:042701
- Улично-дорожная сеть:**
  - дорога обычного типа местного значения
- Земельные участки, учтённые в Едином государственном реестре недвижимости:**
  - граница существующего земельного участка, его кадастровый номер 38:21:000000:1113
- формируемые земельные участки:**
  - поворотная точка границы земельного участка, её номер 13
  - номер формируемого земельного участка 1

Иркутская область

Документация по планировке территории  
(проект планировки и межевания территории)

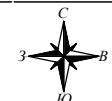
Изм.	Кол.уч.	Лист	№ док.	Подп.	Дата
Разработал	Богомол И.С.				02.19
	Петренко В.В.				02.19
Проверил	Редрова М.В.				02.19
Н. контроль	Роголёва Е.Н.				02.19



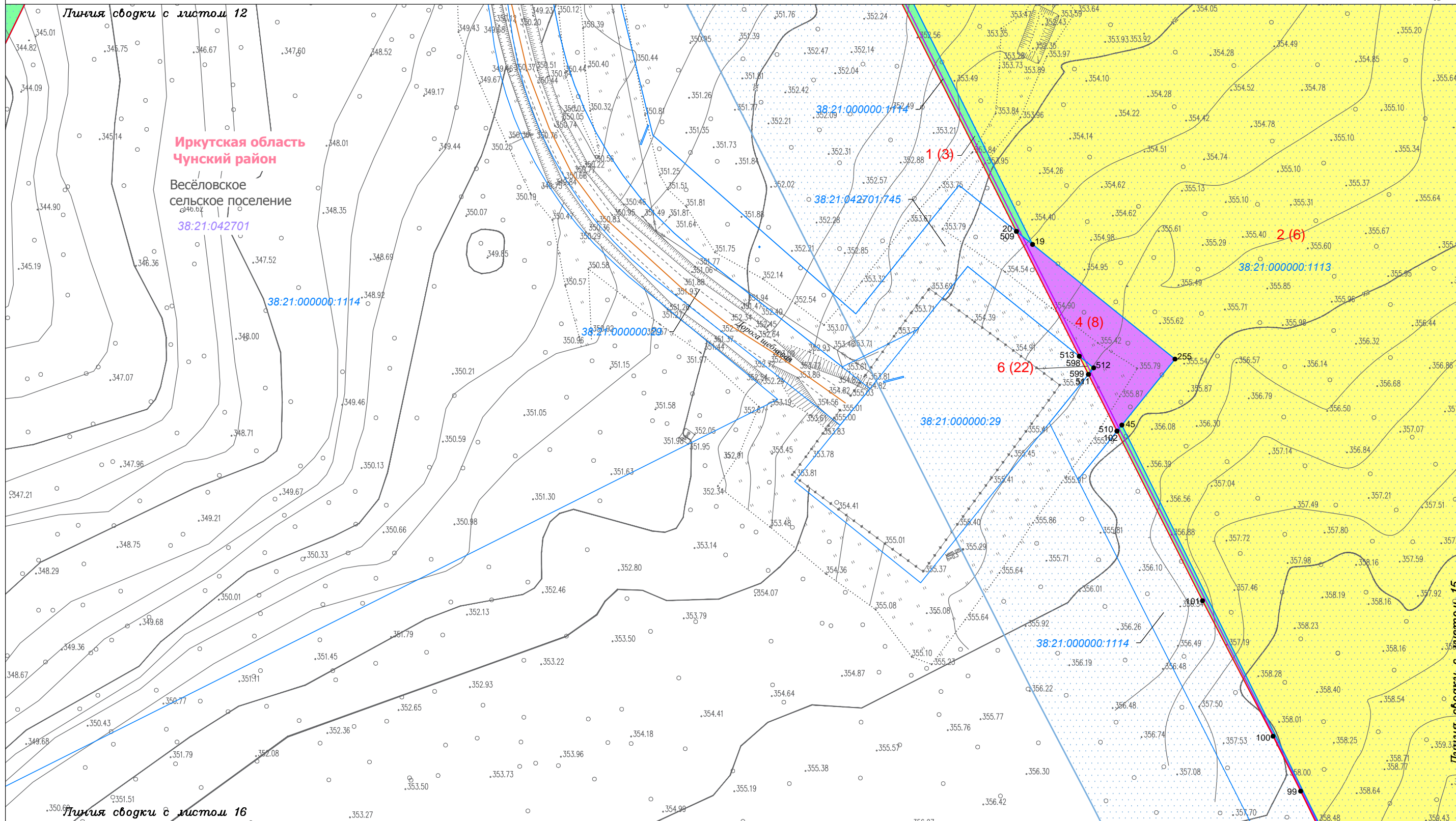
Заказчик:	Стадия	Лист	Листов
<b>ТРАНСНЕФТЬ ВОСТОК</b>	П	13	21

Чертёж межевания территории

ООО "Перспектива"  
Иркутск, ул. Свердлова,  
дом 36, оф. 527



Чертеж межевания территории



Условные обозначения:

— граница городского поселения

**Красные линии:**  
 — красные линии, утвержденные в составе проекта планировки

**Проектируемые элементы планировочной структуры:**  
 — территории, предназначенная для размещения линейного объекта

Существующие элементы планировочной структуры:

- территория, предназначенная для размещения линейного объекта 1
- территория, предназначенная для размещения линейного объекта 2
- территория, предназначенная для размещения линейного объекта 3
- территория, предназначенная для размещения линейного объекта 4
- граница кадастрового квартала, его номер 38:21:042701
- Улично-дорожная сеть:  
 — дорога обычного типа местного значения

Земельные участки, учтённые в Едином государственном реестре недвижимости:

38:21:000000:1113 граница существующего земельного участка, его кадастровый номер

- формируемые земельные участки
- 13 • поворотная точка границы земельного участка, её номер
- 1 номер формируемого земельного участка

Иркутская область

Документация по планировке территории  
 (проект планировки и межевания территории)

Изм.	Кол.уч.	Лист	№ док.	Подп.	Дата
Разработал	Богомол И.С.	И.С.			02.19
	Петренко В.В.	В.В.			02.19
Проверил	Редрова М.В.	М.В.			02.19
Н. контроль	Роголёва Е.Н.	Е.Н.			02.19



Чертёж межевания территории

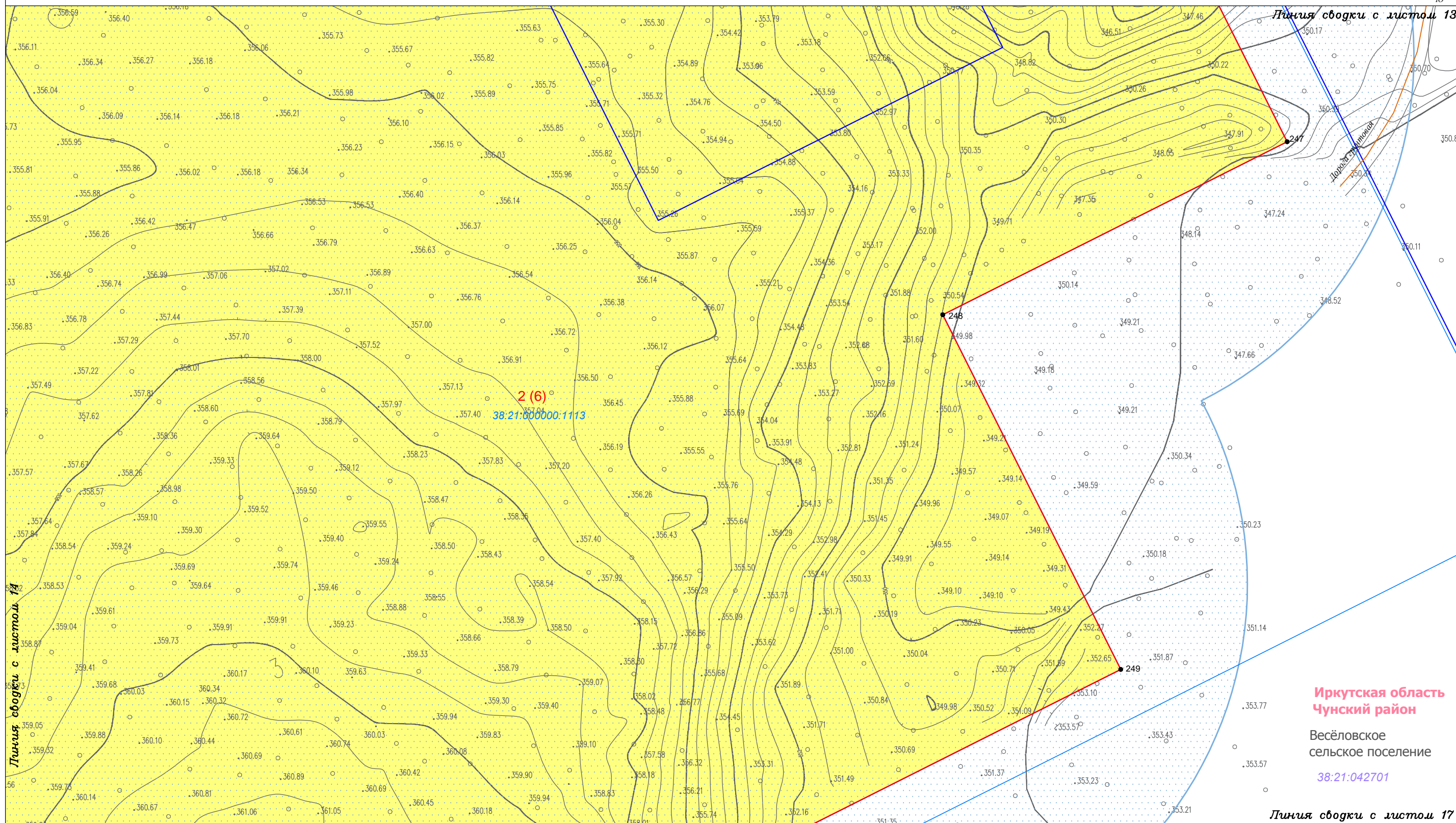
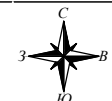
Текст 3

Заказчик:	Стадия	Лист	Листов
ТРАНСНЕФТЬ ВОСТОК	П	14	21



ООО "Перспектива"  
 Иркутск, ул. Свердлова,  
 дом 36, оф. 527

Чертёж межевания территории



Иркутская область  
Чунский район

Весёловское  
сельское поселение

38:21:042701

Условные обозначения:

— граница городского поселения

**Красные линии:**  
красные линии, утвержденные в составе проекта планировки

**Проектируемые элементы планировочной структуры:**  
территории, предназначенная для размещения линейного объекта

Существующие элементы планировочной структуры:

- территория, предназначенная для размещения линейного объекта 1
- территория, предназначенная для размещения линейного объекта 2
- территория, предназначенная для размещения линейного объекта 3
- территория, предназначенная для размещения линейного объекта 4

38:21:042701 граница кадастрового квартала, его номер

Улично-дорожная сеть:  
— дорога обычного типа местного значения

Земельные участки, учтённые в Едином государственном реестре недвижимости:

38:21:000000:1113 граница существующего земельного участка, его кадастровый номер

формируемые земельные участки

13 • поворотная точка границы земельного участка, её номер

1 номер формируемого земельного участка

Иркутская область

Документация по планировке территории  
(проект планировки и межевания территории)

Изм.	Кол.уч.	Лист	№ док.	Подп.	Дата
Разработал	Богомол И.С.			<i>И.С. Богомол</i>	02.19
	Петренко В.В.			<i>В.В. Петренко</i>	02.19
Проверил	Редрова М.В.			<i>М.В. Редрова</i>	02.19
Н. контроль	Роголёва Е.Н.			<i>Е.Н. Роголёва</i>	02.19



Заказчик:

**ТРАНСЕФТ  
ВОСТОК**

Чертёж межевания территории

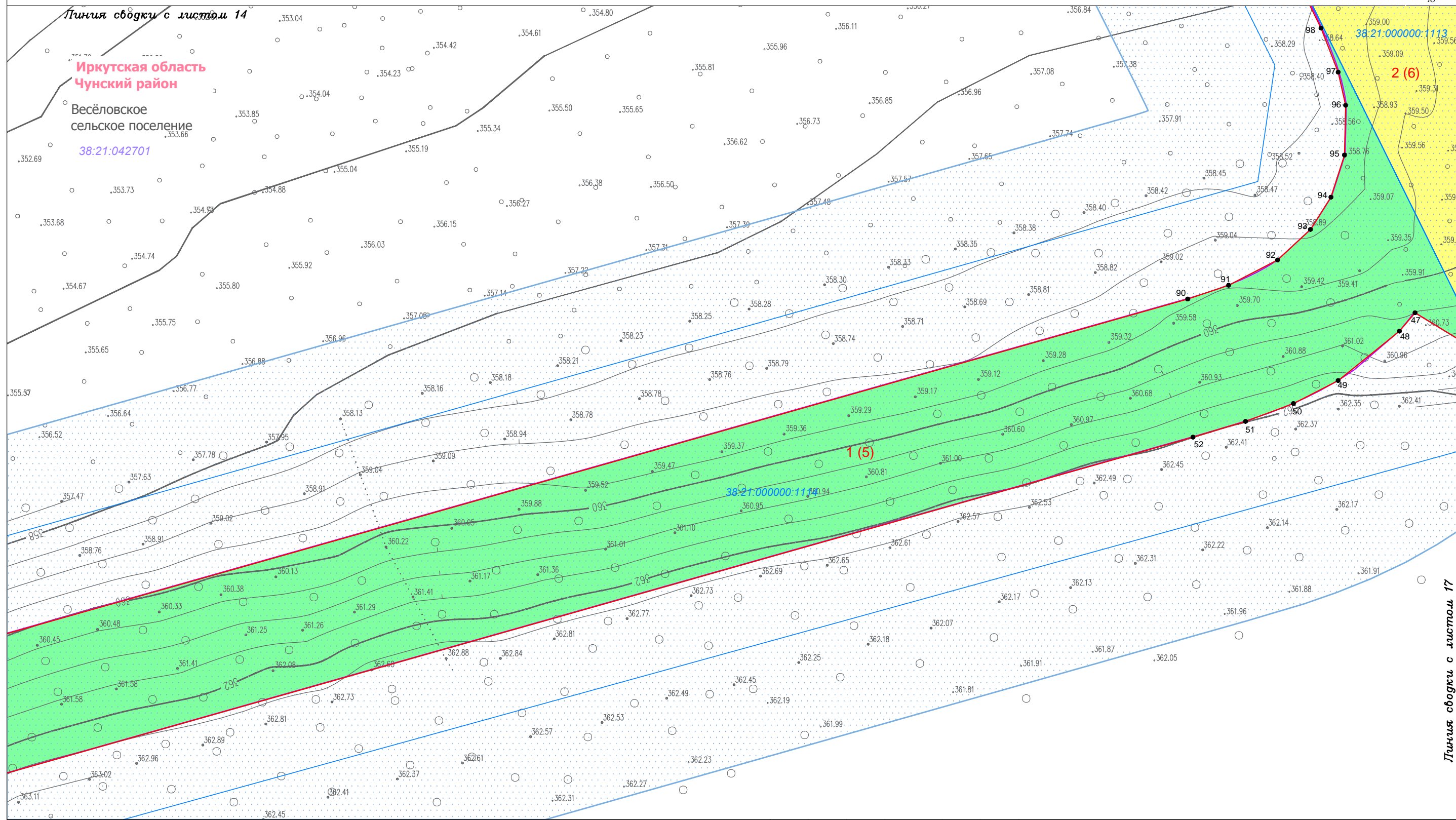
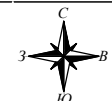
Стадия	Лист	Листов
П	15	21

Текст 3



ООО "Перспектива"  
Иркутск, ул. Свердлова,  
дом 36, оф. 527

Чертёж межевания территории



Условные обозначения:

- граница городского поселения
- Красные линии:**
  - красные линии, утвержденные в составе проекта планировки
- Проектируемые элементы планировочной структуры:**
  - территории, предназначенная для размещения линейного объекта
- Существующие элементы планировочной структуры:**
  - территория, предназначенная для размещения линейного объекта 1
  - территория, предназначенная для размещения линейного объекта 2
  - территория, предназначенная для размещения линейного объекта 3
  - территория, предназначенная для размещения линейного объекта 4
  - граница кадастрового квартала, его номер 38:21:042701
- Улично-дорожная сеть:**
  - дорога обычного типа местного значения
- Земельные участки, учтённые в Едином государственном реестре недвижимости:**
  - граница существующего земельного участка, его кадастровый номер 38:21:000000:1113
- формируемые земельные участки
- поворотная точка границы земельного участка, её номер 13
- номер формируемого земельного участка 1

Изм.	Кол.уч.	Лист	№ док.	Подп.	Дата
Разработал	Богомол И.С.				02.19
	Петренко В.В.				02.19
Проверил	Редрова М.В.				02.19
Н. контроль	Роголёва Е.Н.				02.19

**Иркутская область**

*Документация по планировке территории  
(проект планировки и межевания территории)*

	Заказчик:	Стадия	Лист	Листов
	<b>ТРАНСНЕФТЬ ВОСТОК</b>	П	16	21

Чертёж межевания территории

Текст 3

ООО "Перспектива"  
 Иркутск, ул. Свердлова,  
 дом 36, оф. 527

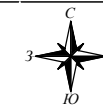
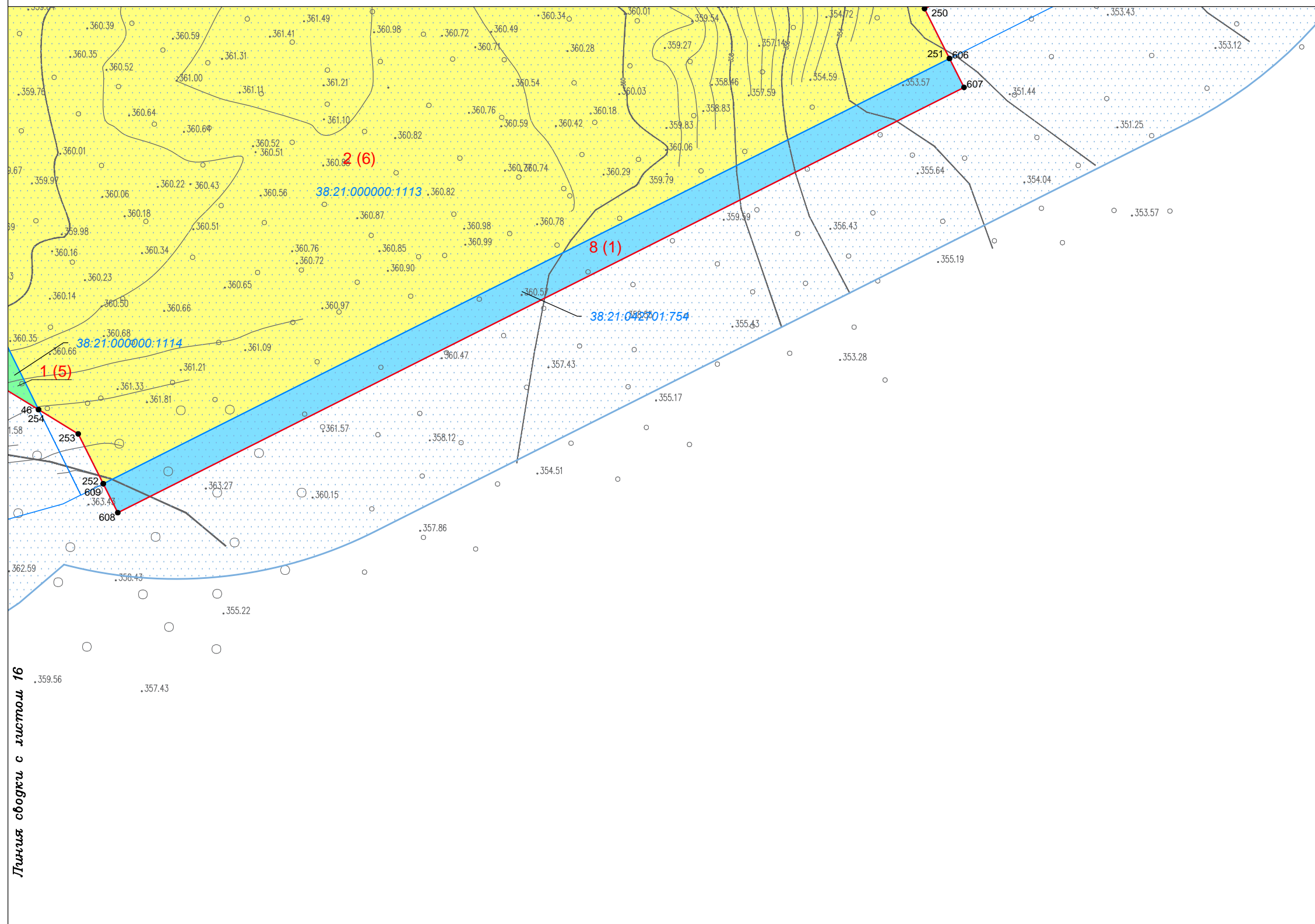


Чертёж межевания территории

Линия сводки с листом 15



Иркутская область  
Чунский район

Весёловское  
сельское поселение

38:21:042701

Линия сводки с листом 16

Условные обозначения:

— граница городского поселения

Красные линии:  
красные линии, утвержденные в составе проекта планировки

Проектируемые элементы планировочной структуры:  
территории, предназначенная для размещения линейного объекта

Существующие элементы планировочной структуры:

- территория, предназначенная для размещения линейного объекта 1
- территория, предназначенная для размещения линейного объекта 2
- территория, предназначенная для размещения линейного объекта 3
- территория, предназначенная для размещения линейного объекта 4

38:21:042701 граница кадастрового квартала, его номер

Улично-дорожная сеть:  
дорога обычного типа местного значения

Земельные участки, учтённые в Едином государственном реестре недвижимости:

38:21:000000:1113 граница существующего земельного участка, его кадастровый номер

формируемые земельные участки

13 • поворотная точка границы земельного участка, её номер

1 номер формируемого земельного участка

Иркутская область

Документация по планировке территории  
(проект планировки и межевания территории)

Изм.	Кол.уч.	Лист	№ док.	Подп.	Дата
Разработал	Богомол И.С.	И.С.	02.19		
	Петренко В.В.	В.В.	02.19		
Проверил	Редрова М.В.	М.В.	02.19		
Н. контроль	Роголёва Е.Н.	Е.Н.	02.19		



Заказчик:

Чертёж межевания территории

Стадия	Лист	Листов
П	17	21



ООО "Перспектива"  
Иркутск, ул. Свердлова,  
дом 36, оф. 527

Текст 3











Наименование объекта	«Расширение «трубопроводной системы «Восточная Сибирь – Тихий океан» на участке «Головная нефтеперекачивающая станция «Тайшет» – нефтеперекачивающая станция «Сковородино» до 80 млн. тонн в год. 3-я очередь. Строительство нефтеперекачивающей станции НПС N 2»
Система координат	МСК-38, зона 2
Обозначения на чертежах	
Текст 1	Масштаб 1:30000
Текст 2	Масштаб 1:5000
Текст 3	Масштаб 1:1000
Существующие элементы планировочной структуры	
Территория, предназначенная для размещения линейного объекта 1	Территория, предназначенная для размещения линейного объекта «Трубопроводной системы «Восточная Сибирь - Тихий океан» на участке «Головная нефтеперекачивающая станция «Тайшет» - нефтеперекачивающая станция «Сковородино» (НП XI). Нефтеперекачивающая станция № 2» (пункт 50 приложения № 1 к СТП РФ) (Приказ Минэнерго России № 1079 от 13.11.2017г. «Об утверждении документации по планировке территории для размещения объекта трубопроводного транспорта федерального значения Расширение магистрального нефтепровода «Трубопроводной системы «Восточная Сибирь - Тихий океан» на участке «Головная нефтеперекачивающая станция «Тайшет» - нефтеперекачивающая станция «Сковородино». Нефтеперекачивающая станция № 2»)
Территория, предназначенная для размещения линейного объекта 2	Территория, предназначенная для размещения линейного объекта «ВЛ 220 кВ Табь (НПС-3) – Чукша (НПС-2) № 1 и № 2» (Приказ Минэнерго России № 417 от 15.05.2017 г. «Об утверждении документации по планировке территории для размещения объекта энергетики федерального значения «ВЛ 220 кВ Табь (НПС-3) – Чукша (НПС-2) № 1 и № 2»
Территория, предназначенная для размещения линейного объекта 3	«Участок ВЛ 500 кВ Братский переключательный пункт – ПС Тайшет № 502 от опоры 182 до ПС Тайшет» (Приказ Министерства энергетики Российской Федерации № 466 от 19.06.2018г.)
Территория, предназначенная для размещения линейного объекта 4	«Участок ВЛ 500 кВ Братский переключательный пункт – ПС Тайшет № 501 от опоры 184 до ПС Тайшет» (Приказ Министерства энергетики Российской Федерации № 467 от 19.06.2018г.)